

## Société Archéologique, Numismatique et Géologique de la Valdaine



### Sortie du mardi 7 novembre 2017 sur le site du Barry à Bollène



Notre président Thierry Costecharaire a proposé à ceux qui le désiraient de les piloter sur le site du Barry à Bollène pour une découverte de lieux insolites et méconnus.

Le Barry est un quartier de Bollène comprenant un village troglodytique, un oppidum gallo-romain et les restes d'un château construit sur la partie sommitale. L'objectif de cette sortie était la découverte d'un souterrain qui passe sous le château et ensuite de découvrir une grotte qui a servi de carrière de meules et qui en contient encore quelques unes.



Le départ était fixé à 14h sur le parking situé près des caves cathédrales à la limite de Bollène, Saint Paul Trois Châteaux.

Bravant le froid et le mistral, après une vingtaine de minutes de marche et une petite recherche, nous avons enfin découvert l'entrée du souterrain. L'entrée bien étroite et basse ne fut pas très facile pour certains mais cela valait la peine.

### *Quelques photos du parcours souterrain*



Le trajet de quelques centaines de mètres en forme de S et plus facile par certains endroits nous permettait de voir les traces des pics des foreurs, les niches où étaient posées les lampes et les 2 puits d'aération obstrués à une certaine hauteur et qui semblaient monter vers le château juste au dessus.

La datation de ce souterrain est incertaine et son rôle peu évident. Il semble qu'il s'agisse d'un aqueduc souterrain qui récoltait l'eau par condensation.


L'ouverture méridionale permettait l'entrée de l'air humide en cas de vent du sud, la forme en S du tunnel ralentissait le flux d'air. La température sous la roche étant de 12 à 13 degrés même en été, l'eau se condensait sur les parois et ruisselait dans la rigole à la base du tunnel.

L'eau était alors dirigée, par gravité au travers de canalisations, vers la fontaine du village troglodytique qui se trouvait en dessous.

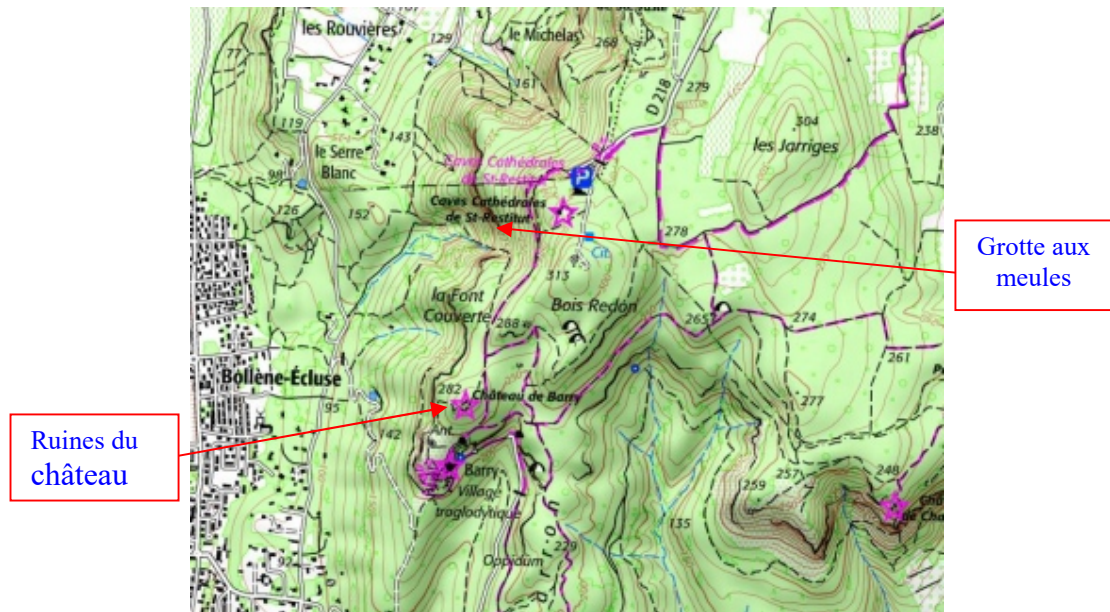
De quels documents cette explication trouve-t-elle sa source, nous ne le savons pas.

Avant de nous diriger vers notre second objectif, la grotte aux meules, un petit détour par les ruines du château s'imposait.

### *Quelques photos des ruines*




Ces ruines ne font l'objet d'aucune protection ni travaux de conservation. Si des fouilles archéologiques y ont été menées, nous n'en avons trouvé aucune trace ni sur le terrain ni dans des documents. De même, nous n'avons trouvé aucun travail de recherche historique le mentionnant, ce qui est bien dommage.



Remontant vers le nord, le vent et le froid semblaient plus intenses, il était temps de se diriger vers la grotte. Après un peu d'hésitation et hors des chemins battus, nous sommes arrivés devant la grotte.

### *Quelques photos de la grotte*



C'était vraiment un curieux endroit pour fabriquer des meules, travail dans le noir, descente des meules compliquée par la pente, absence apparente de chemin, tout cela ne peut qu'interroger. Un autre problème, la datation de ce site de fabrication de meules

Autant de questions qui pour nous restent sans réponses faute d'avoir trouvé trace de documents historiques, ou de compte rendu de fouilles archéologiques.

Il faudra certainement nous pencher sur toutes les questions qui nous viennent à l'esprit ce qui rend notre visite plus intéressante encore.