



S.A.N.G.V

Sortie à l'oppidum de Jastres

Samedi 21 septembre 2018



Situés sur la voie cévenole, réutilisée à l'époque romaine, qui reliait la vallée du Rhône (Le Teil) et le Massif Central (par Alba, Jastres puis le col du Pal), les deux oppida (Jastres Nord et Jastres Sud) se trouvent sur le plateau de Jastres, au bord de la falaise qui domine l'Ardèche et la plaine d'Aubenas. Ils constituent ainsi un poste d'observation naturel de l'axe de circulation qui longe le pied des Cévennes.

Il est possible que l'oppidum de Jastres Nord ait été la ville capitale des Helviens à l'époque gauloise. Il est abandonné, apparemment volontairement au début de notre ère, lorsque Alba dote les Helviens d'une nouvelle capitale installée dans un endroit moins escarpé.

Michel Boyer, président de l'*Association de Sauvegarde du Plateau de Jastres*, nous a aimablement proposé de nous faire visiter cet *oppidum* le **samedi 22 septembre**.

Le rendez vous était fixé à 14h au parking de Jastres (sur la route de Saint-Privat à Lussas en haut de la côte de l'Echelette)


Sous la houlette de Michel Boyer, nous étions 9 passionnés réunis pour visiter cet important site des Helviens.



Premières explications

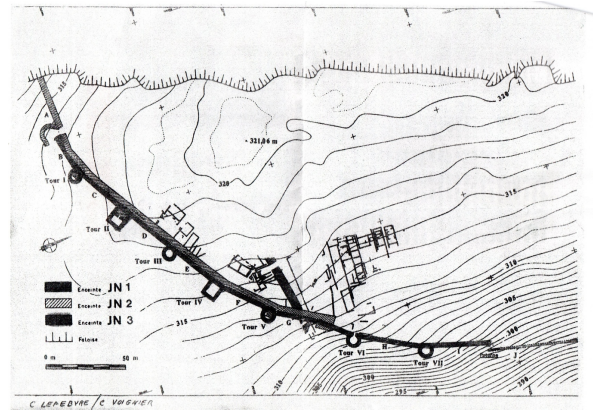


Près de la falaise



Sur les remparts

Arrivés en vue des remparts de Jastres Nord, notre guide nous a fourni un plan de l'oppidum et nous a donné les premières explications sur l'histoire des fouilles et l'organisation des remparts.




L'oppidum de Jastres Nord est de type éperon barré.

L'occupation du site s'étale sur plus de deux siècles.

Le premier rempart (JN1) du second siècle avant notre ère délimitait un espace plus restreint et n'en reste que peu d'éléments.

Le second (JN2) en gros appareil assez rustique date du début du 1^{er} siècle avant notre ère, il fut doublé quelques dizaines d'années plus tard par une troisième (JN3) construction en petit appareil assez régulier renforcée alternativement par des tours rondes et carrées.

Un des éléments les plus intéressants du rempart consiste en son accès principal situé près de la falaise et formant une chicane permettant un meilleur contrôle.



D'autres photos



Cette visite nous a beaucoup intéressés et nous remercions notre guide pour ses explications documentées qui nous ont permis de mieux comprendre le rôle important joué par ces deux oppida.

Après ce petit périple sous le soleil et la chaleur, l'après-midi se termina par un rafraîchissement au petit café près de l'église à Lussas.